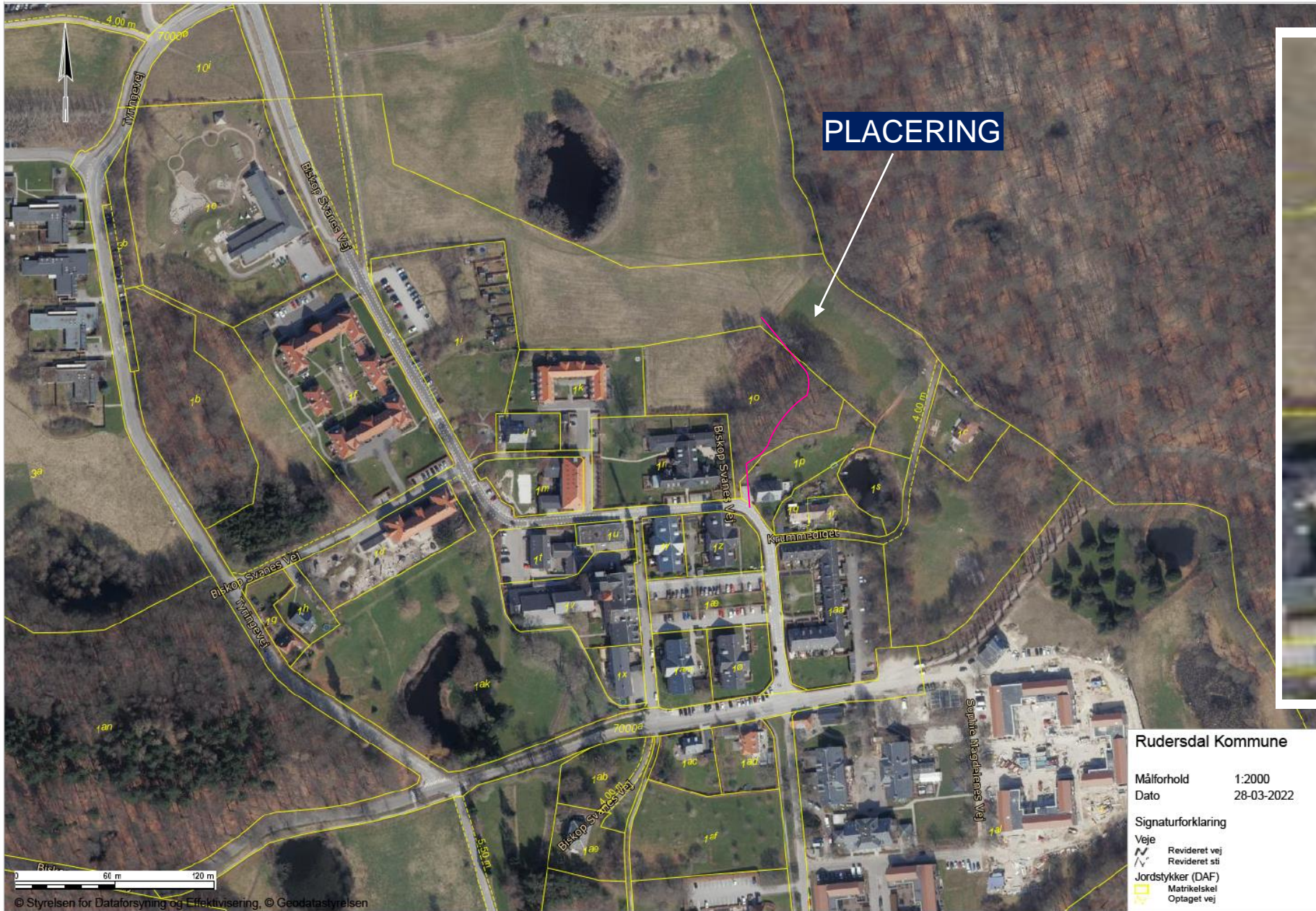




Forslag til Fælleshusforeningens forsamling 2022

Fællesstien

'i skovens dybe stille ro'



Signatur:

— Fællesstien



Fællesstien

Findes allerede – den ender bare temmelig uvejsomt, og det kræver mod og viljestyrke at passere det sidste stykke til Biskop Svanes Vej, med fremmed territorium på begge sider.

Men stien findes, den er en af de smukkeste stier vores dejlige område har at byde på, og den befinder sig på vores Fælleshusforenings eget private område.

For at gøre det muligt at passere mangler der en lille trappe i træ som den naturstyrelsen nogle steder bruger i naturområder, og man kan sikre stien yderligere, enten med grus eller flis – i denne situation: 'Less is More'

Fælleshusforeningen kom til verden for lidt over tyve år siden, hvorfor det alligevel ville være en passende gestus at supplere stiens begyndelse der hvor trappen skal være, der Biskop Svanes Vej slår et sving, med et skilt som de øvrige skilte heroppe.

'Fællesstien' og nedenunder 'Fælleshusforeningen 2001 til ∞' for ligesom at markere lidt af vores fælles historie.

Stien er en fin lille ting, og det er måske ikke meningen den skal belastes af mountain bikere eller andet dynamisk godtfolk, hvorfor det måske også ville være en god idé at supplere med en minimal tilføjelse: 'Privat' ... måske



Fællesstien

STYKLISTE


SKILT (SIDE 5), 6.797

FORSLAG I ALT : 15. 240,- ... et billigt alternativ til flis er grus



https://www.flagstang.dk/braedder-toemmer-og-kalmar-i-laerkebrae/750-laerke-braedder-50-x-150-x-3000-mm.html?gclid=Cj0KCQjw3IqSBhCoARIsAMBkTb0bo1mP9Y2JveEvy55ztxVBdb-ZMmg4gGxsE4NhklvI07b3Hwi8lq0aAgo3EALw_wcB#/137-laengde-3000_mm/316-certificering-100_pefc_certificeret_sa_pefc_coc_012748

2.656



https://www.bygmax.dk/egestolper-15x15x270-cm.html?_gl=1*1wtfe46*_ga*MTgyOTk1MDg4NC4xNjQ4NTczNzYx*_up*MQ..*_ga_673SECZ821*MTY0ODU3Mzc1OS4xLjAuMTY0ODU3Mzc1OS4w

3.692



https://maxibag.dk/traeflis-barkflis/barkflis?gclid=Cj0KCQjw3IqSBhCoARIsAMBkTb0rM_J6jaj-JRfcjFWYyy03Q_pul7rc2LRQa226mO3pJ20YjImRLm8aAi1iEALw_wcB

2.095,00

STYKLISTE, FORTSAT

1.14.1 Vejnavneskilte 1/3

ANVENDELSE:

Vejnavneskiltning i Rudersdal Kommune.

BEMÆRKNING:

Skiltesystemmet for vejnavneskilte i Rudersdal Kommune giver mulighed for fire typer af skilte:

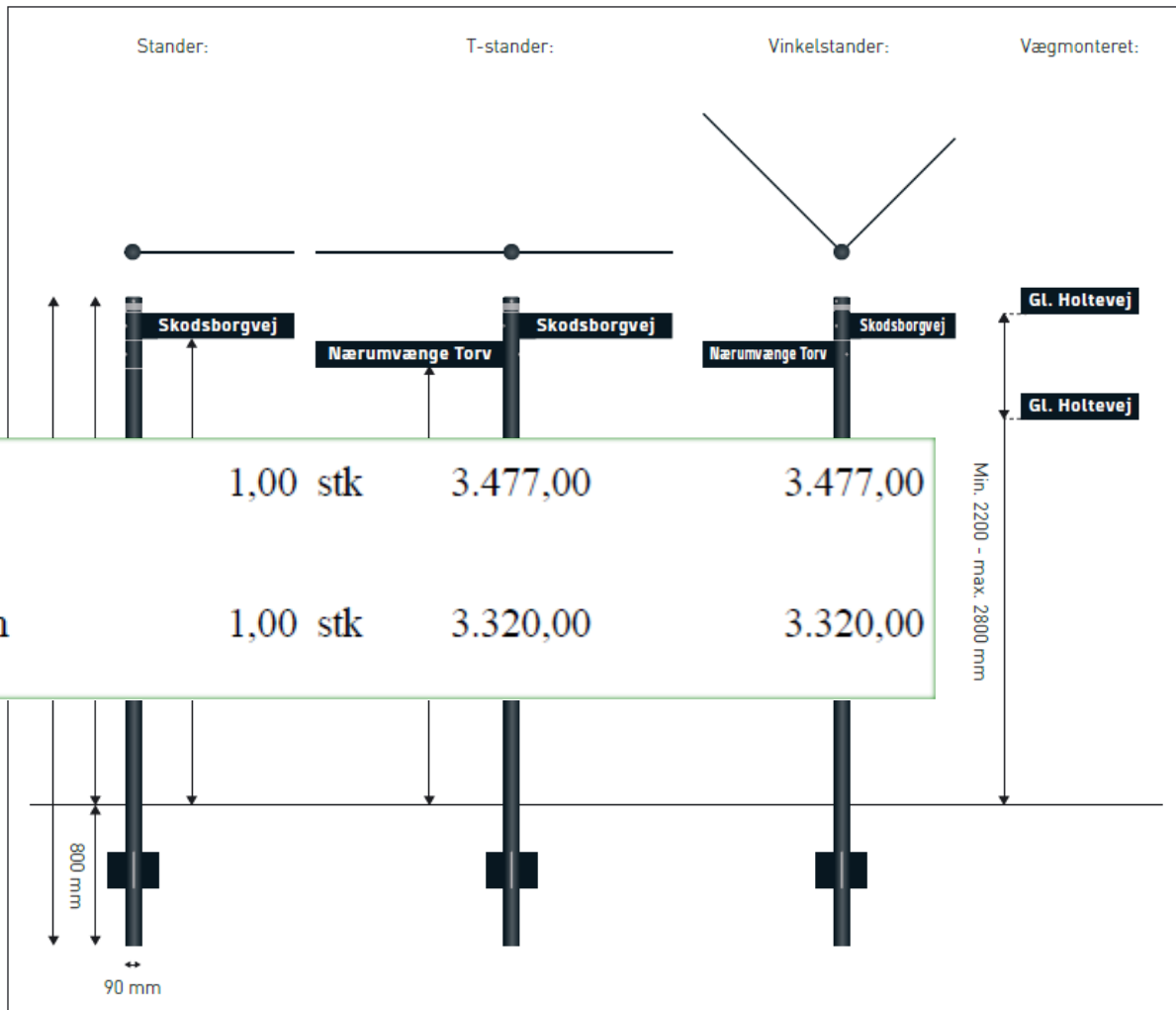
Stander (med 1x dobbeltsidet skilt eller 2 x dobbeltsidet skilte)

T-stander (med 2x dobbeltsidet skilte)

Vinkelstander (med 2x dobbeltsidet skilte)

Skilt monteret på væg, enkelt-sided.

Vægmonteret skilte monteres mellem 2200 mm til 2800 mm fra underkant af skilt til jordniveau.



G-GAM2006	Støbt gadenavn 20x60 cm. 2-s: Med 2" mufte uden gevind Lakeret grøn RAL 9006	1,00 stk	3.477,00	3.477,00
201	LS1 Lige stander Ø60 H=300/65cm Lakeret grøn RAL 6009	1,00 stk	3.320,00	3.320,00

Tekst sættes med "Rudersdal Vejnavneskrift" i hvid retroreflekterende folie på begge sider af skiltepladen. (kun den ene side for vægmonteret skilt)

I toppen af standere er der plads til fire ringe med farver til klassificering af veje.